



«УТВЕРЖДАЮ»:


Директор МОУ ДО ЦДТ «Юность»

А.Л. Бусарев

«20» июня 2022 г.

СОГЛАСОВАНО:

Начальник центра дорожного  
и технического надзора пропаганды  
безопасности дорожного движения  
ГИБДД УМВД России по  
Ярославской области



О. С. Виноградов

СОГЛАСОВАНО:

Директор департамента образования  
мэрии города Ярославля  
Е.А. Иванова



ПАСПОРТ

дорожной безопасности

муниципального образовательного учреждения дополнительного образования  
Центр детского творчества «Юность»

2022 год

## Общие сведения

Муниципальное образовательное учреждение дополнительного образования  
Центр детского творчества «Юность».

Тип ОУ: учреждение дополнительного образования.

Местонахождение ОУ: здание 1 – г. Ярославль, ул. Пионерская, д.19;  
здание 2 - г. Ярославль, Ленинградский проспект, д. 45а;  
здание 3 - г. Ярославль, ул. А. Невского, д.3 кор.2;  
здание 4 - г. Ярославль, ул. Строителей, д. 7.

Фактический адрес ОУ: г. Ярославль, ул. Пионерская, д.19.

### Руководители ОУ:

Директор

Бусарев Александр Леонидович, тел. 8 (4852) 55-15-85.

Заместитель директора по воспитательной работе

Болотова Наталия Алексеевна, тел. 8(4852) 57-66-08.

Заместитель директора по административно-хозяйственной работе:

Белякова Надежда Юрьевна, тел. 8(4852) 50-56-06.

### Ответственные сотрудники муниципального органа управления образованием:

Начальник отдела дополнительного  
образования и воспитательной работы  
департамента образования мэрии  
г.Ярославля

Абрамова Елена Германовна

40-51-19

Главный специалист отдела дополнительного  
образования и воспитательной работы  
департамента образования мэрии  
г. Ярославля

Новак Дарья Александровна

40-51-18

### Ответственные от центра ДИТН ПБДД ГИБДД УМВД России по Ярославской области:

Заместитель начальника  
центра подполковник  
полиции

Штанов Сергей Вадимович

78-49-00

Начальник отделения ПБДД  
центра майор полиции

Бушуева Татьяна Игоревна

78-49-29

Старший инспектор ПБДД  
центра майор полиции

Киселев Сергей Валентинович

78-49-88

## **Ответственные педагоги за мероприятия по профилактике детского травматизма:**

Болотова Наталия Алексеевна (заместитель директора по учебно-воспитательной работе), тел. 8(4852) 57-66-08.

**Количество учащихся:** 2890 чел.

**Наличие уголка по БДД:** не имеется

**Наличие класса по БДД:** имеется

**Наличие автоплощадок по БДД:** не имеется

**Наличие автобуса в ОУ (школьного) или любого другого, предназначенного для перевозки учащихся:** не имеется

**Время занятий в ОУ:** с 08.30 до 21.00.

### **Телефоны оперативных служб:**

Единая служба спасения: 01, 112;

Полиция: 02, 112. ОП Центральный: (4852) 30-02-02;

Скорая медицинская помощь: 03. ГУЗ Станция скорой помощи: (4852) 45-14-04;

Главная дежурная служба мэрии:(4852) 40-40-40, (4852) 40-40-41;

МУ «Центр гражданской защиты» города Ярославля: (4852) 30-55-55.

### **Приложения.**

#### **1. Образцы схем МОУ ДО Центр детского творчества «Юность»:**

1.1. План – схема района расположения ОУ пути движения транспортных средств и обучающихся:

1.1.1. здание 1 - г. Ярославль, ул. Пионерская, д.19;

1.1.2. здание 2 - г. Ярославль, Ленинградский проспект, д. 45а;

1.1.3. здание 3 - г. Ярославль, ул.А. Невского, д. 3, кор.2;

1.1.4. здание 4 - г. Ярославль, ул. Строителей, д. 7.

1.2. План-схема организации дорожного движения в непосредственной близости от ОУ с размещением соответствующих технических средств, маршруты движения обучающихся и расположение парковочных мест:

1.2.1. здание 1 - г. Ярославль, ул. Пионерская, д.19;

1.2.2. здание 2 - г. Ярославль, Ленинградский проспект, д. 45а;

1.2.3. здание 3 - г. Ярославль, ул.А. Невского, д.3, кор.2;

1.2. 4. здание 4 - г. Ярославль, ул. Строителей, д. 7.

1.3. План – схема путей движения транспортных средств к местам разгрузки/погрузки и рекомендуемых безопасных путей передвижения обучающихся по территории:

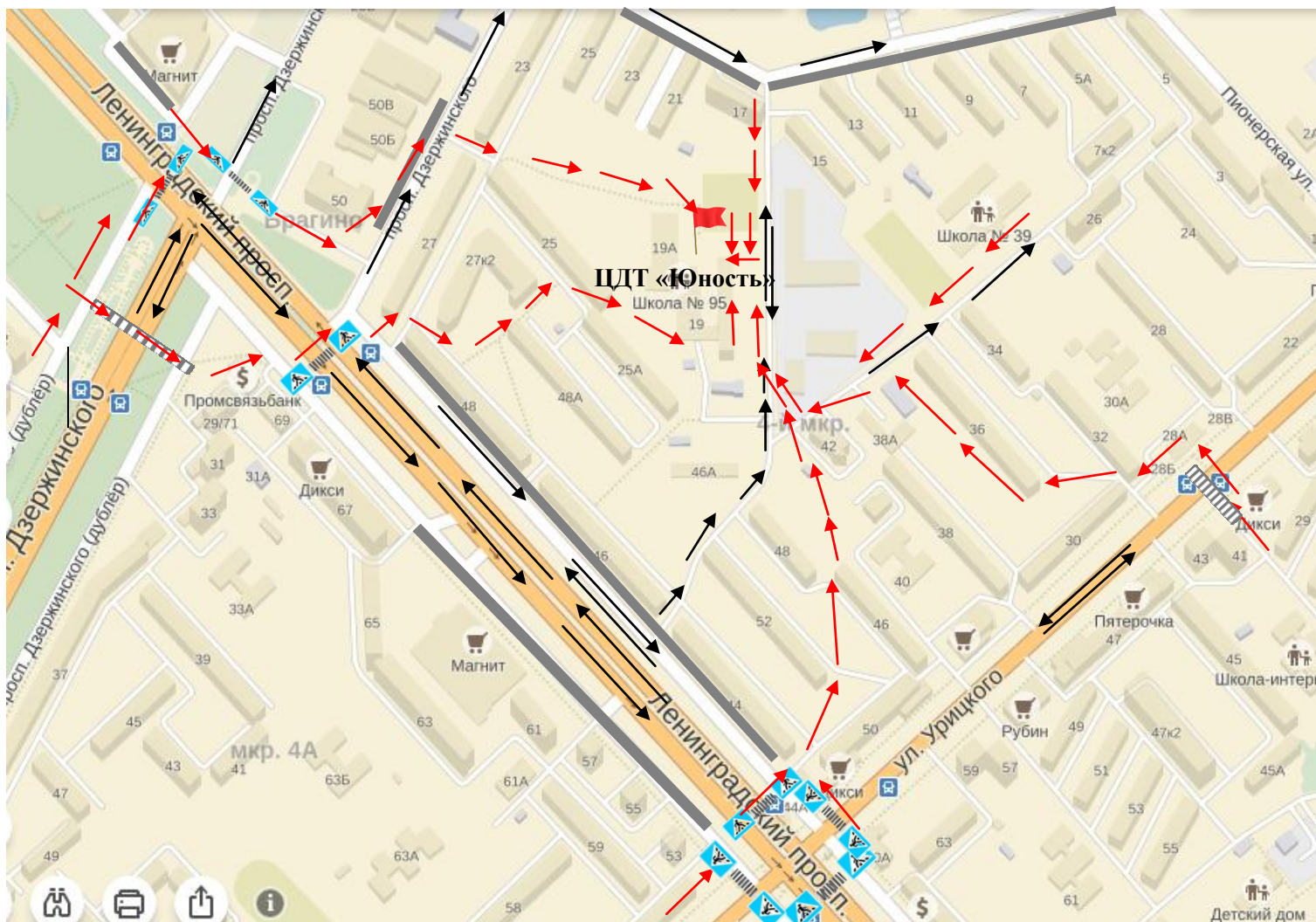
- 1.3.1. здание 1 - г. Ярославль, ул. Пионерская, д.19;
- 1.3.2. здание 2 - г. Ярославль, Ленинградский проспект, д. 45а;
- 1.3.3. здание 3 - г. Ярославль, ул.А. Невского, д.3, кор.2;
- 1.3.4. здание 4 - г. Ярославль, ул. Строителей, д. 7.


**2. Пояснительная записка** к паспорту дорожной безопасности муниципального образовательного учреждения дополнительного образования Центр детского творчества «Юность».

**Образцы схем МОУ ДО ЦДТ «Юность»**

1.1. План – схема района расположения ОУ пути движения транспортных средств и учащихся:


1.1.1. здание 1 по адресу: г. Ярославль, ул. Пионерская, д.19.




 - жилая застройка

 - проезжая часть

 - тротуар

 - движение транспортных средств

 - движение детей (учеников) в (из) образовательное учреждение

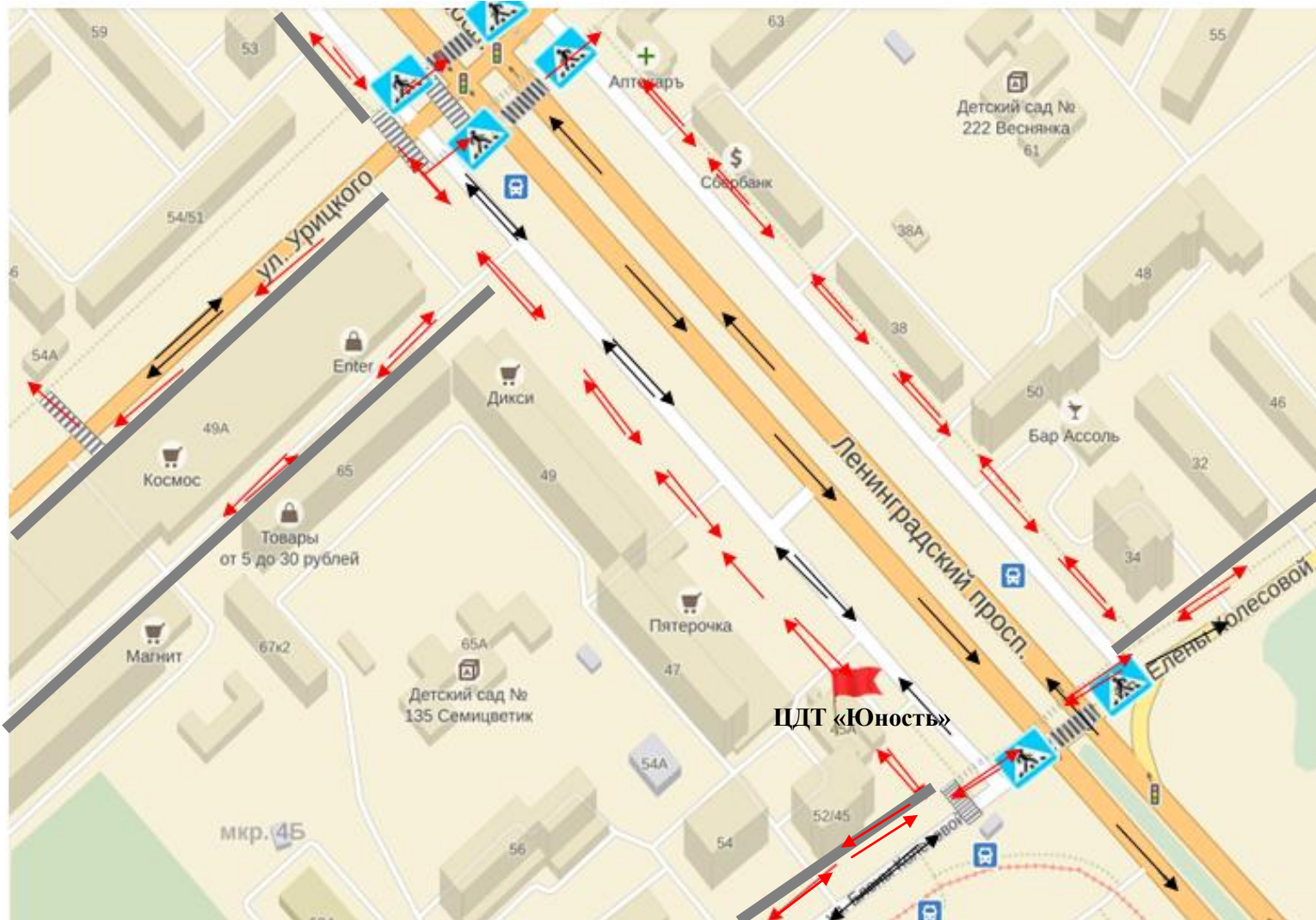
 - нерегулируемый переход


 - регулируемый переход

 - ЦДТ «Юность»

1.1. План – схема района расположения ОУ пути движения транспортных средств и учащихся:

1.1.2. здание 2 по адресу: г. Ярославль, Ленинградский проспект, д. 45а.




 - жилая застройка

 - проезжая часть

 - проезжая часть

 - тротуар

 - движение транспортных средств

 - движение трамвая

 - движение детей (учеников) в (из) образовательное учреждение

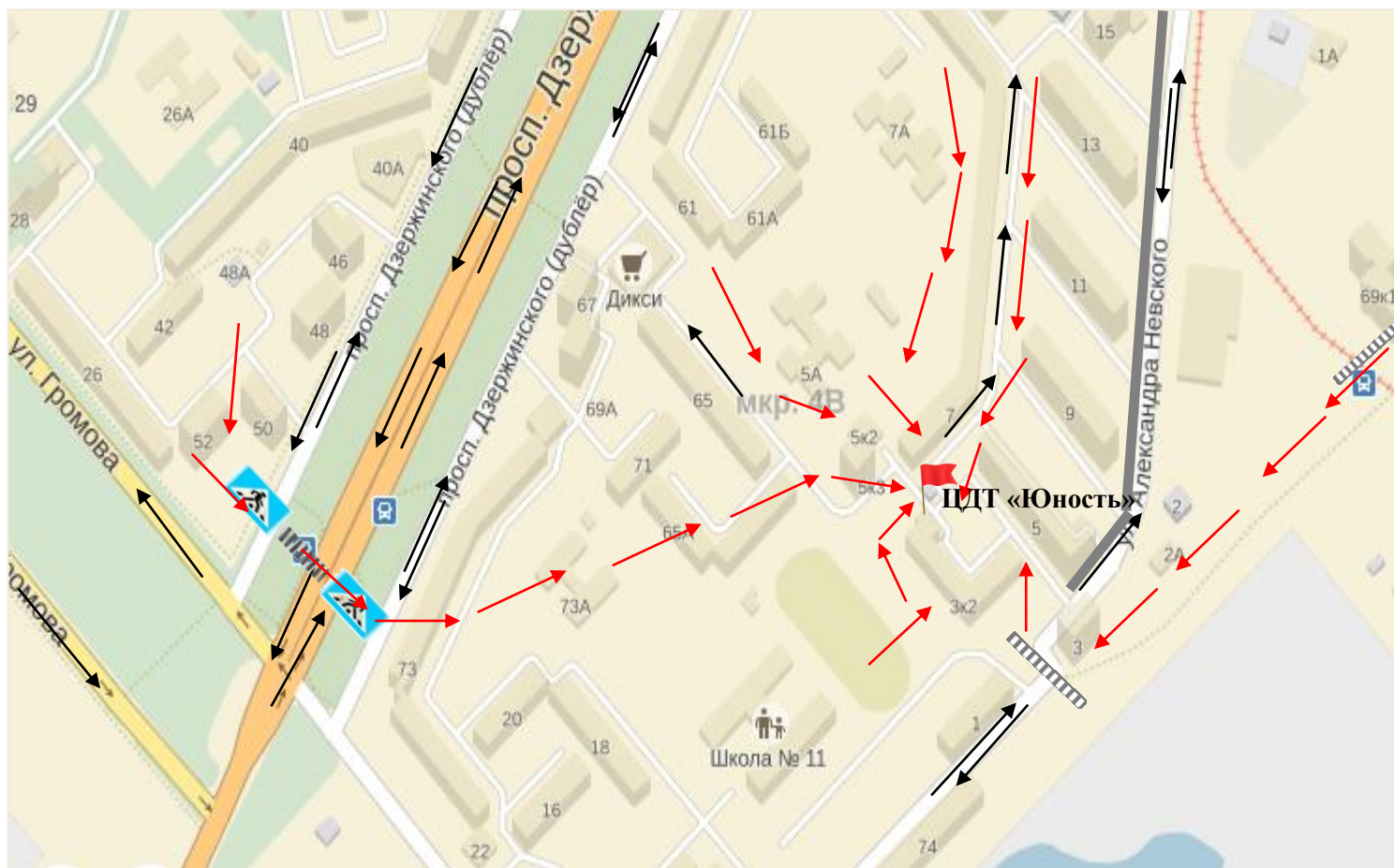
 - нерегулируемый переход











 - регулируемый переход

 - ЦДТ «Юность»

1.1. План – схема района расположения ОУ пути движения транспортных средств и учащихся:

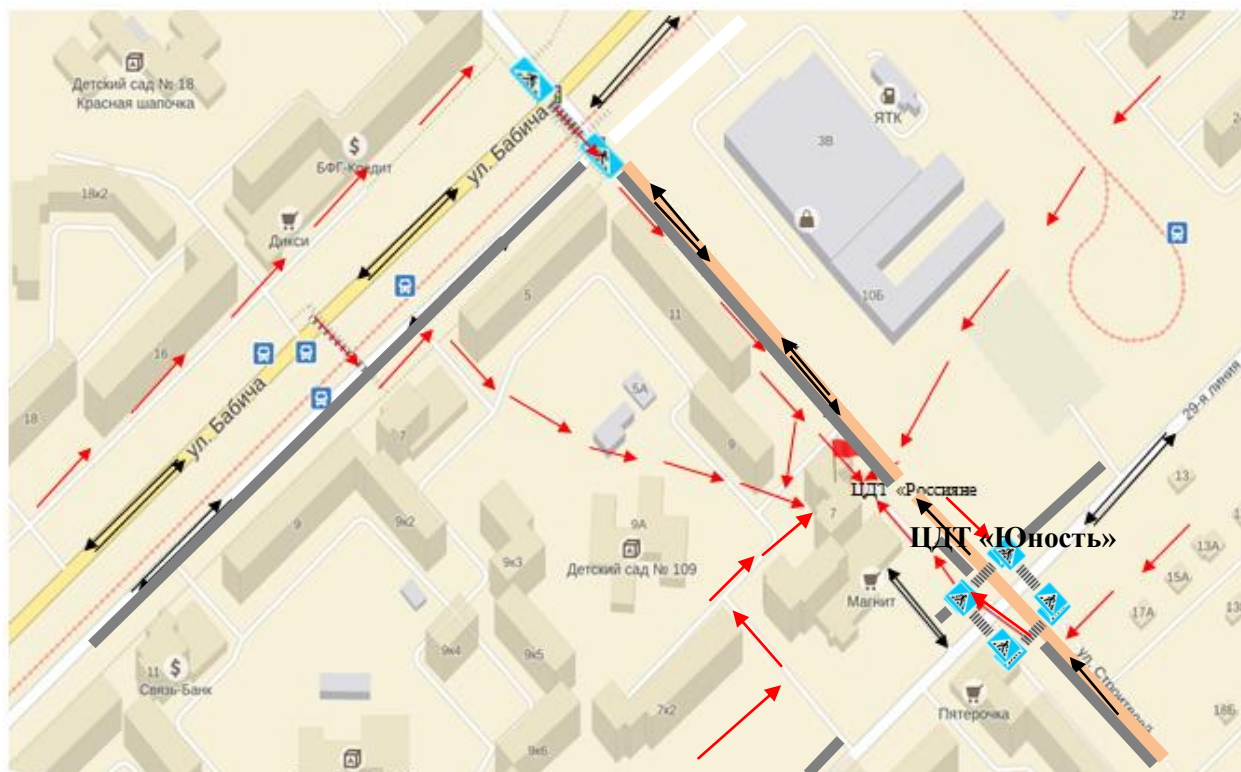
1.1.3. здание 3 - г. Ярославль, ул.А. Невского, д.3 кор.2.



-  - жилая застройка
-  - проезжая часть
-  - проезжая часть
-  - тротуар
-  - движение транспортных средств
-  - движение трамвая
-  - движение детей (учеников) в (из) образовательное учреждение
-  - нерегулируемый переход
-  - регулируемый переход
-  - ЦДТ «Юность»

1.1. План – схема района расположения ОУ пути движения транспортных средств и учащихся:

1.1.4. здание 4 - г. Ярославль, ул. Строителей, д.7.




 - жилая застройка

 - проезжая часть

 - проезжая часть

 - тротуар

 - движение транспортных средств

 - движение трамвая

 - движение детей (учеников) в (из) образовательное учреждение

 - нерегулируемый переход

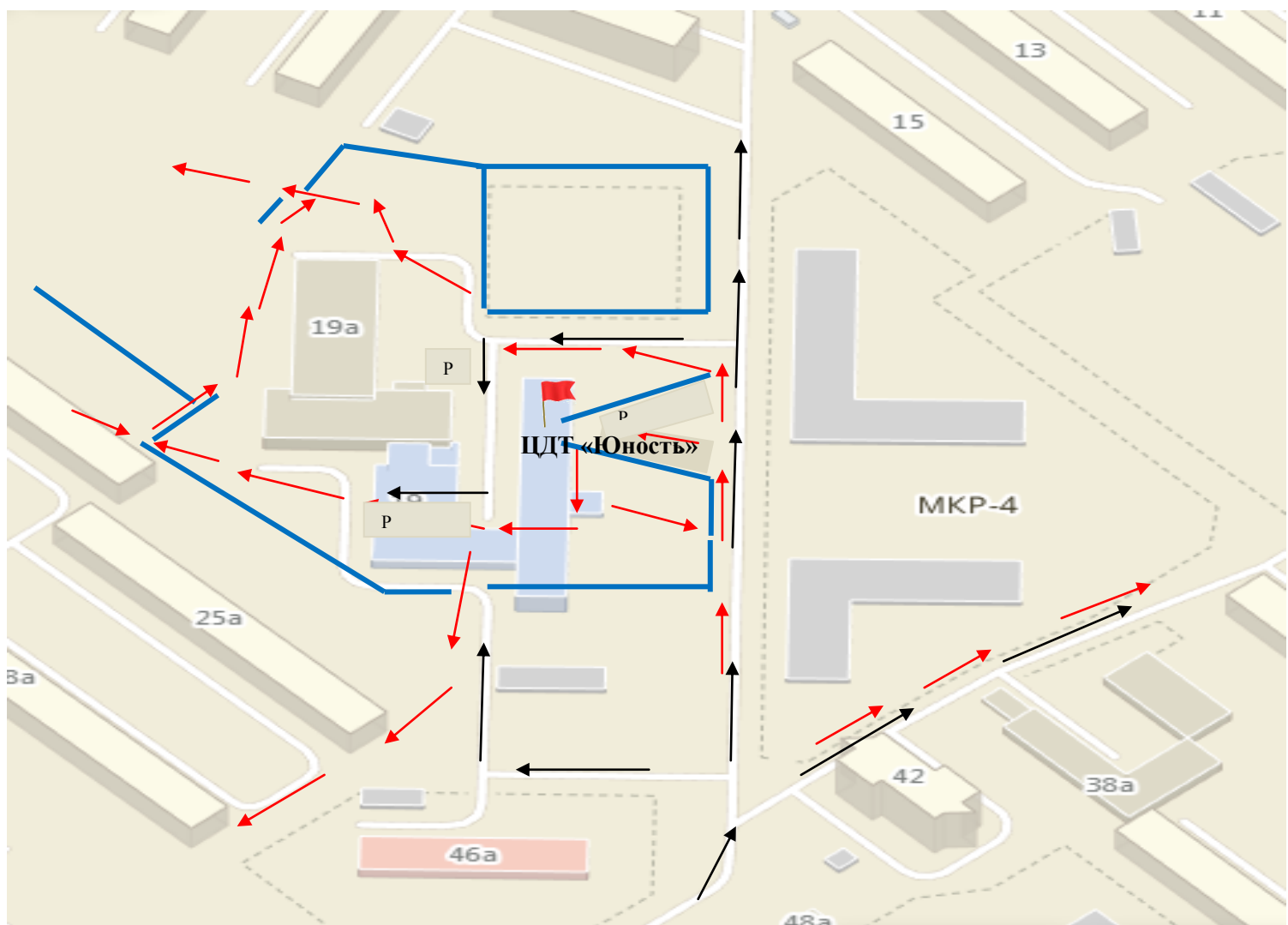
 - регулируемый переход









 - ЦДТ «Юность»



1.2. План-схема организации дорожного движения в непосредственной близости от ОУ с размещением соответствующих технических средств, маршруты движения учащихся и расположение парковочных мест:

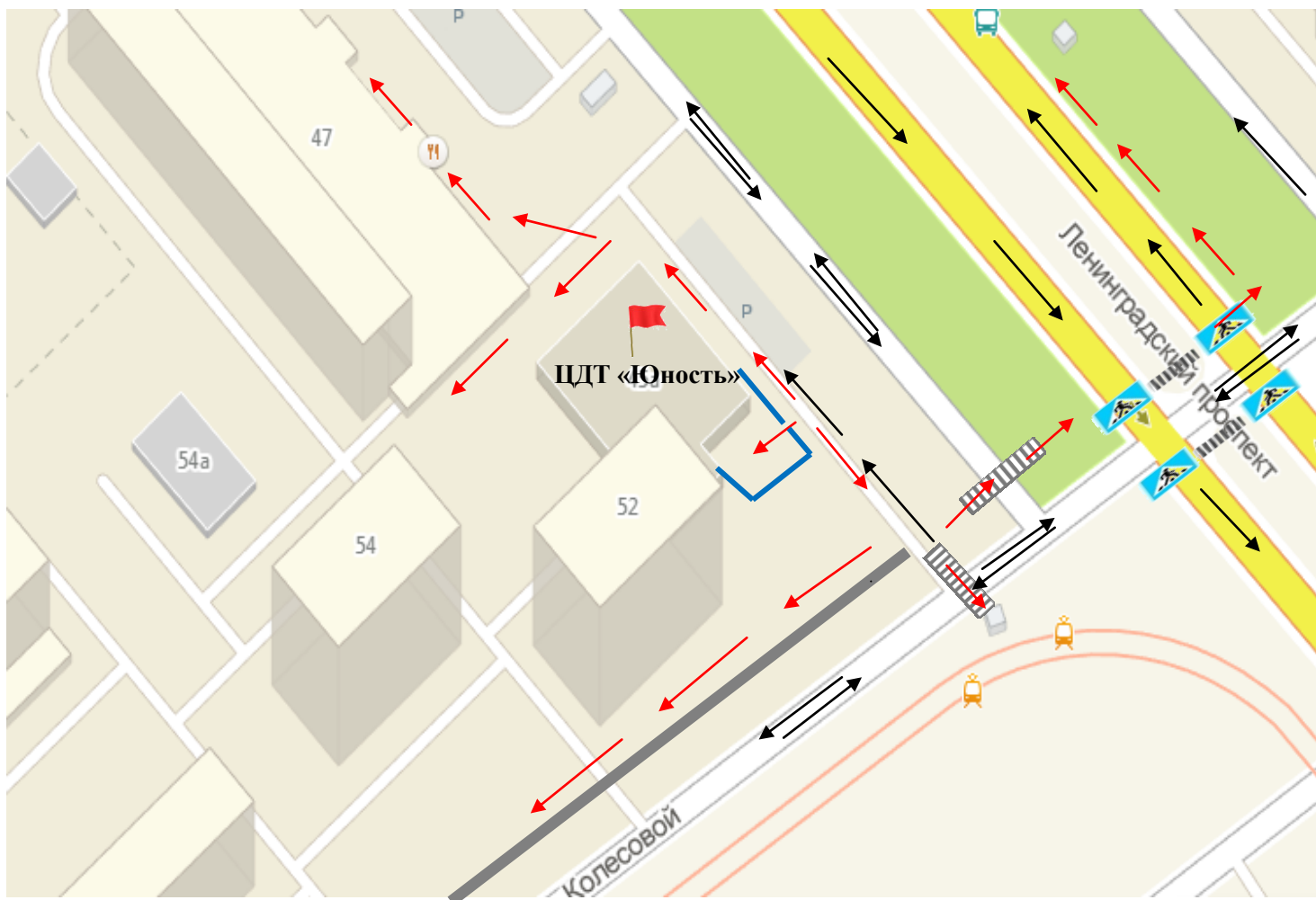
1.2.1. здание 1 по адресу: г. Ярославль, ул. Пионерская, д.19.










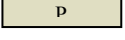



-  - жилая застройка
-  - проезжая часть
-  - тротуар
-  - ограждение образовательного учреждения
-  - движение транспортных средств
-  - направление движения детей
-  - парковка
-  - ЦДТ «Юность»

1.2. План-схема организации дорожного движения в непосредственной близости от ОУ с размещением соответствующих технических средств, маршруты движения учащихся и расположение парковочных мест:

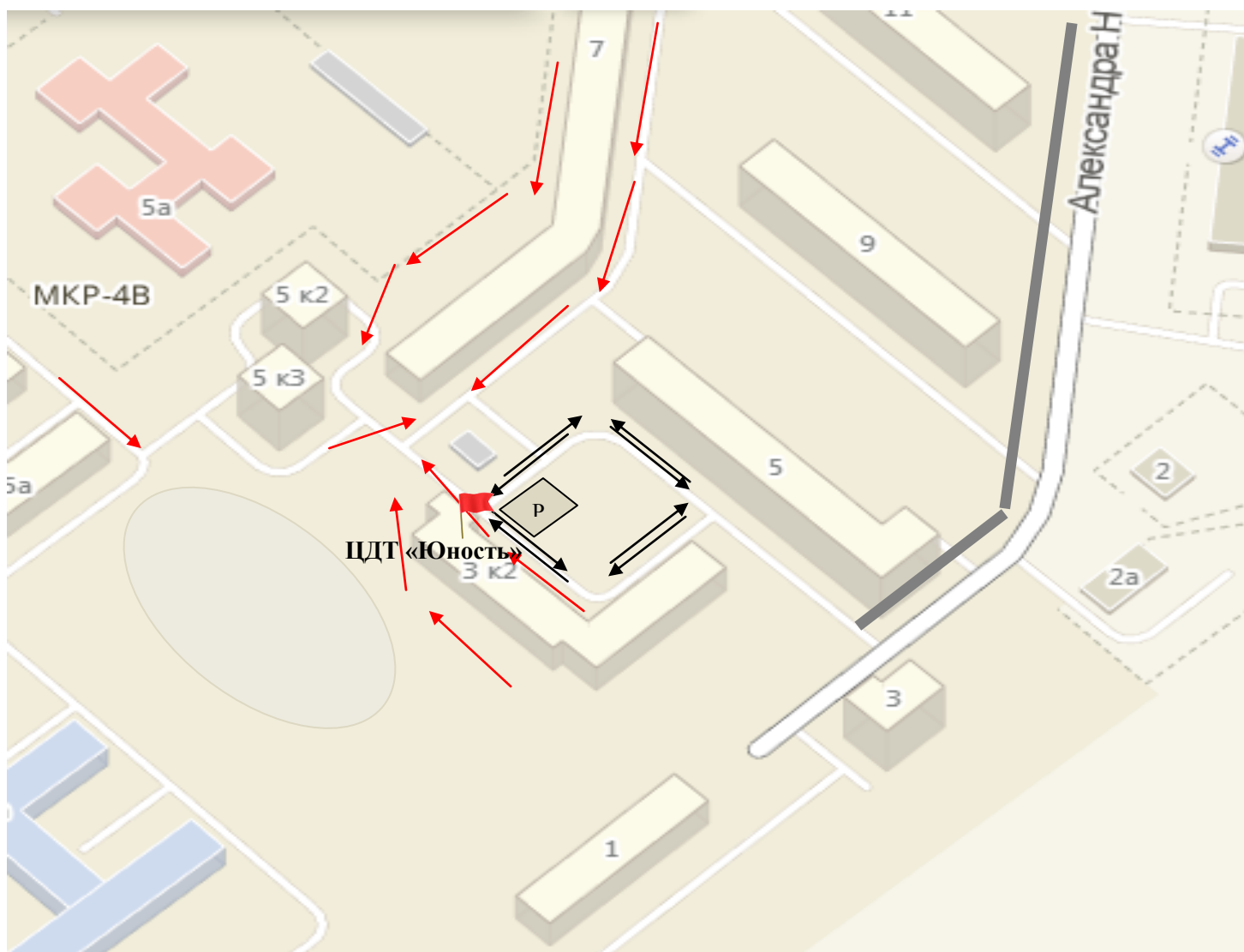
1.2.2. здание 2 по адресу: г. Ярославль, Ленинградский проспект, д. 45а.










-  - жилая застройка
-  - проезжая часть
-  - проезжая часть
-  - тротуар
-  - ограждение образовательного учреждения
-  - направление движения транспортного потока
-  - направление движения детей
-  - не регулируемый переход
-  - регулируемый переход
-  - парковка
-  - ЦДТ «Юность»

1.2. План-схема организации дорожного движения в непосредственной близости от ОУ с размещением соответствующих технических средств, маршруты движения учащихся и расположение парковочных мест:

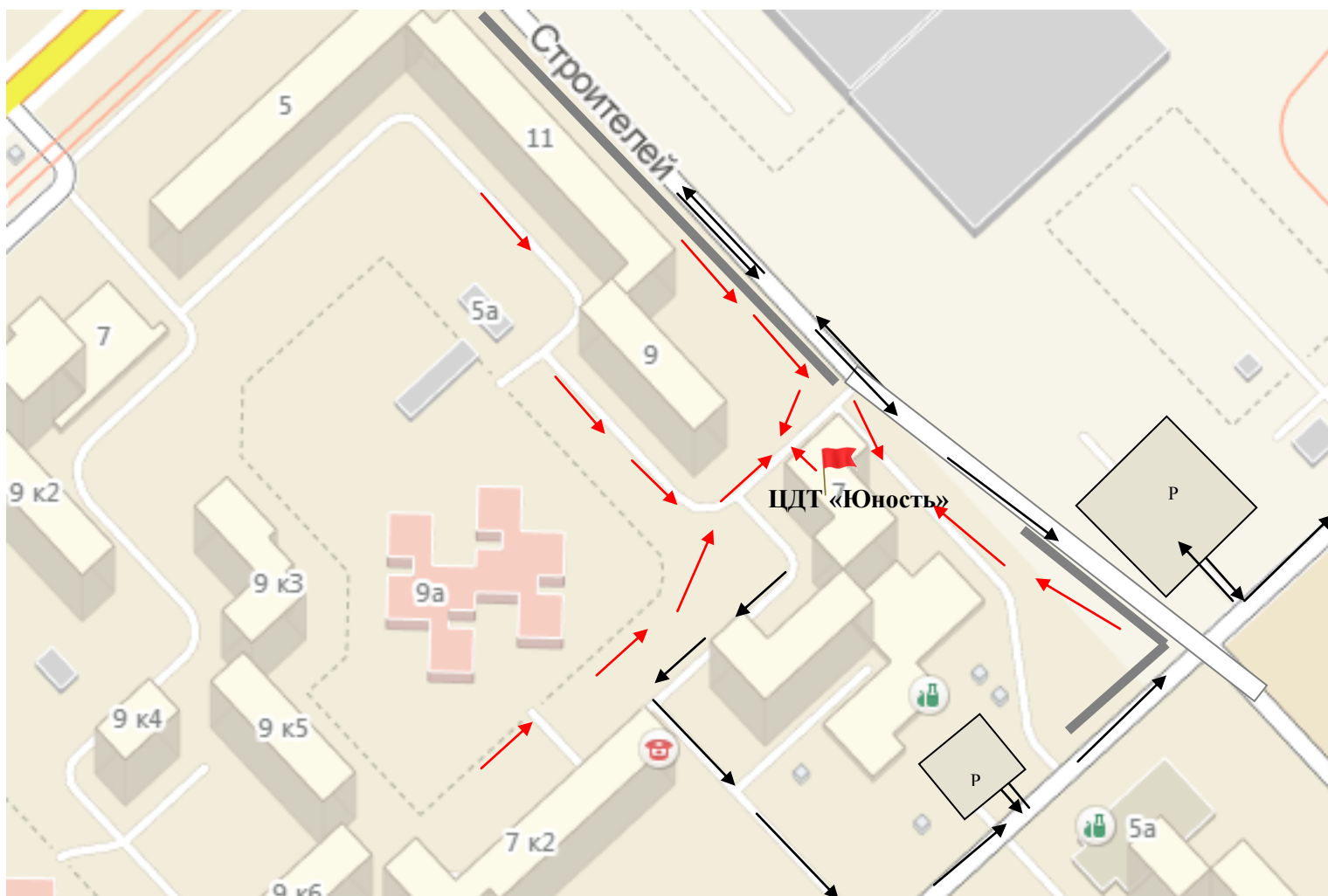
1.2.3. здание 3 - г. Ярославль, ул.А. Невского, д.3, кор.2.










-  - жилая застройка
-  - проезжая часть
-  - тротуар
-  - движение транспортных средств
-  - направление движения детей
-  - парковка
-  - ЦДТ «Юность»

1.2. План-схема организации дорожного движения в непосредственной близости от ОУ с размещением соответствующих технических средств, маршруты движения учащихся и расположение парковочных мест:

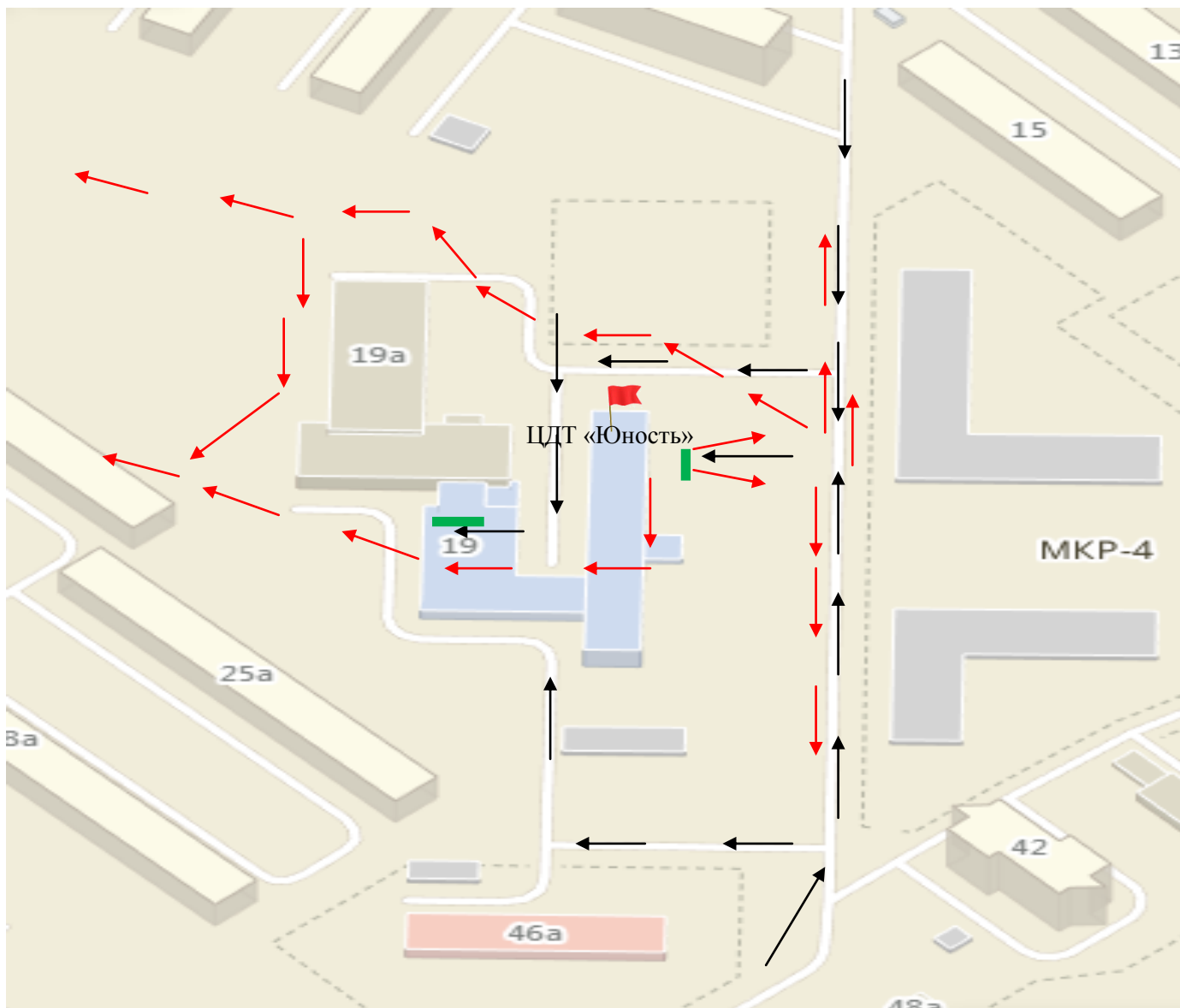
1.2.4. здание 4 - г. Ярославль, ул. Строителей, д.7.











-  - жилая застройка
-  - проезжая часть
-  - тротуар
-  - движение транспортных средств
-  - направление движения детей
-  - парковка
-  - ЦДТ «Юность»

1.3. План – схема путей движения транспортных средств к местам разгрузки/погрузки и рекомендуемых безопасных путей передвижения обучающихся по территории:

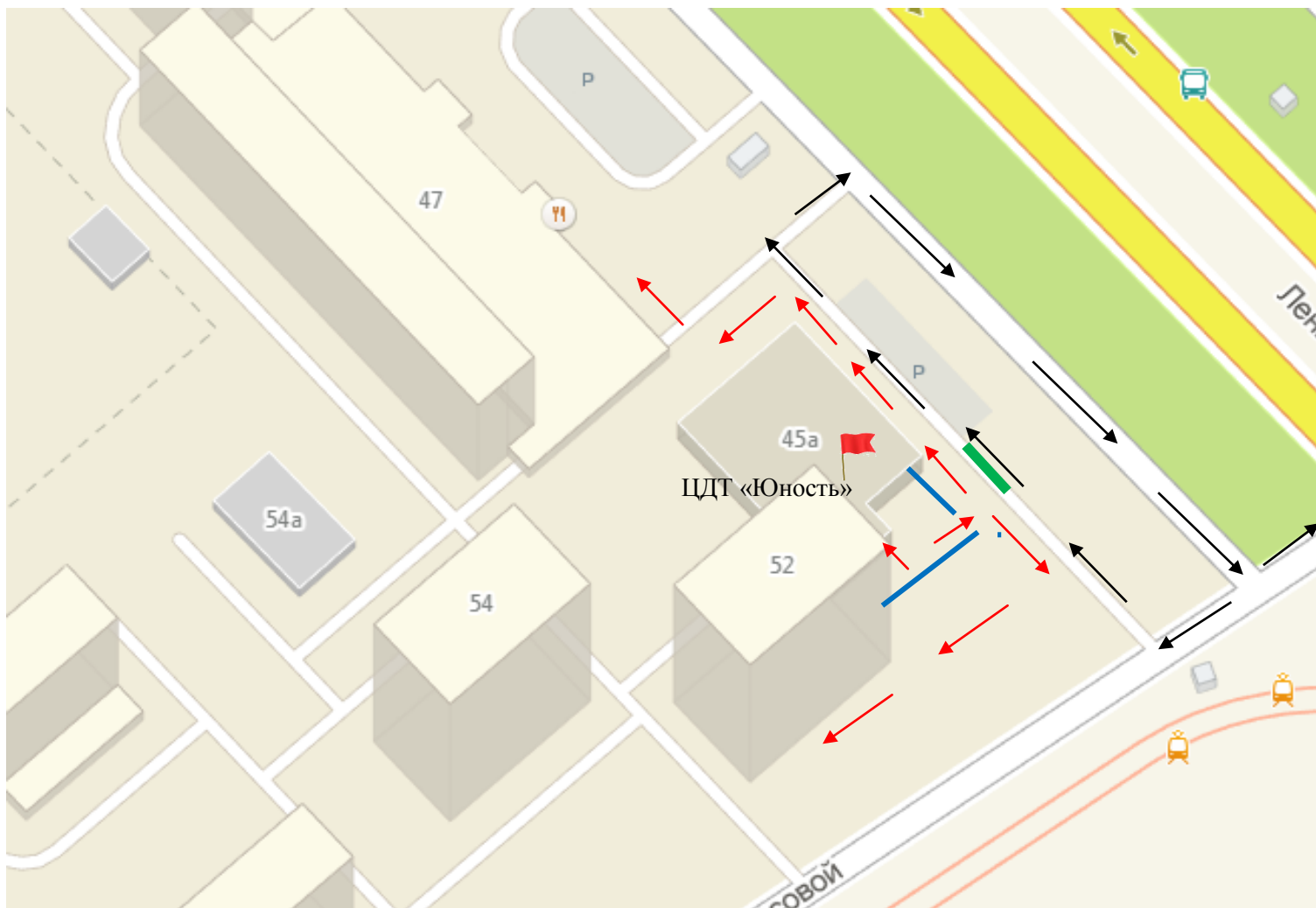
1.3.1. здание 1 - г. Ярославль, ул. Пионерская, д.19.











-  - жилая застройка
-  - проезжая часть
-  - ограждение образовательного учреждения
-  - въезд/выезд грузовых транспортных средств
-  - движение детей на территории образовательного учреждения
-  - место разгрузки/погрузки
-  - парковка
-  - ЦДТ «Юность»

1.3. План – схема путей движения транспортных средств к местам разгрузки/погрузки и рекомендуемых безопасных путей передвижения обучающихся по территории:

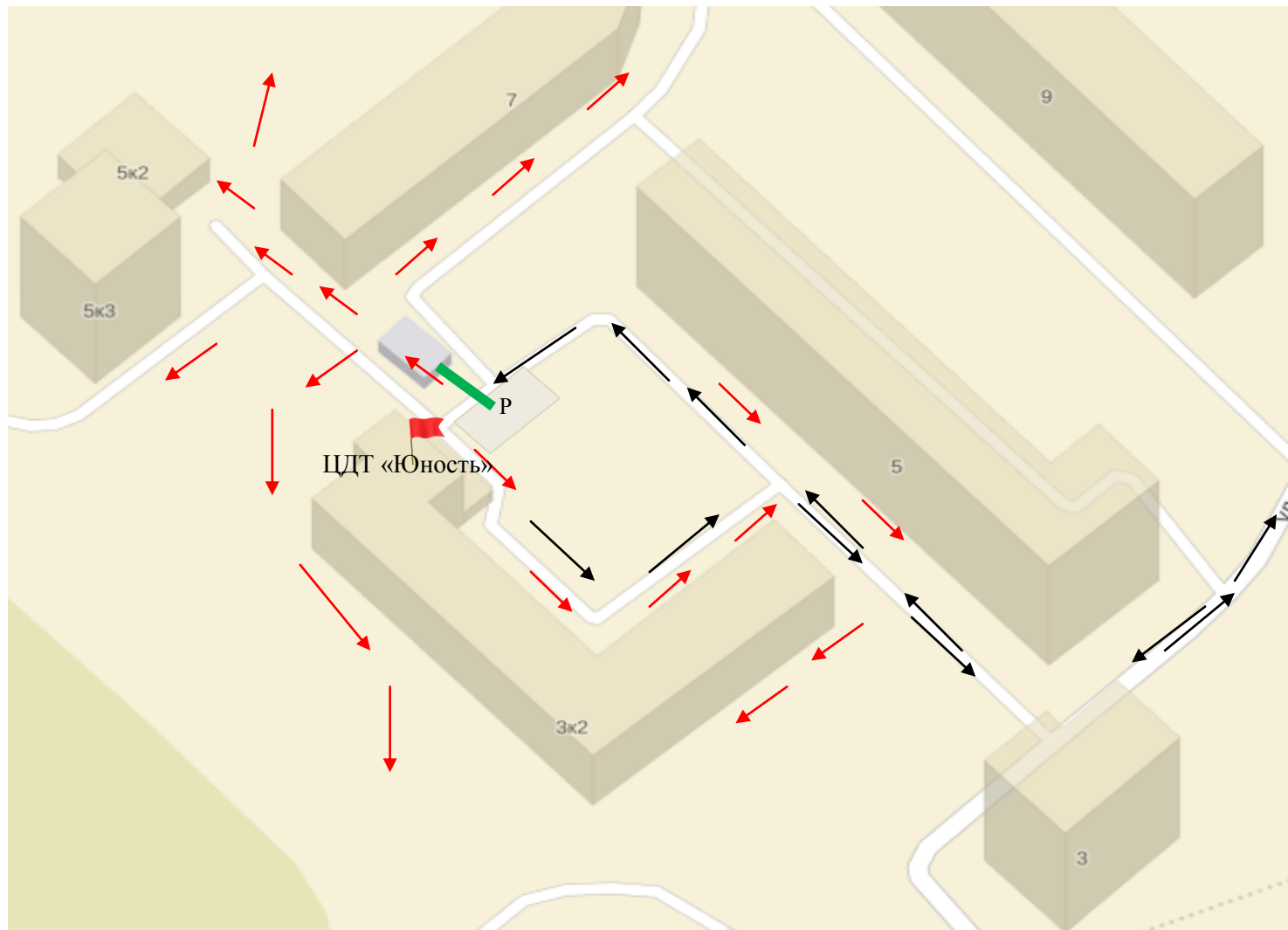
1.3.2. здание 2 - г. Ярославль, Ленинградский проспект, д. 45а.










-  - жилая застройка
-  - проезжая часть
-  - ограждение образовательного учреждения
-  - въезд/выезд грузовых транспортных средств
-  - движение детей на территории образовательного учреждения
-  - место разгрузки/погрузки
-  - парковка
-  - ЦДТ «Юность»

1.3. План – схема путей движения транспортных средств к местам разгрузки/погрузки и рекомендуемых безопасных путей передвижения обучающихся по территории:

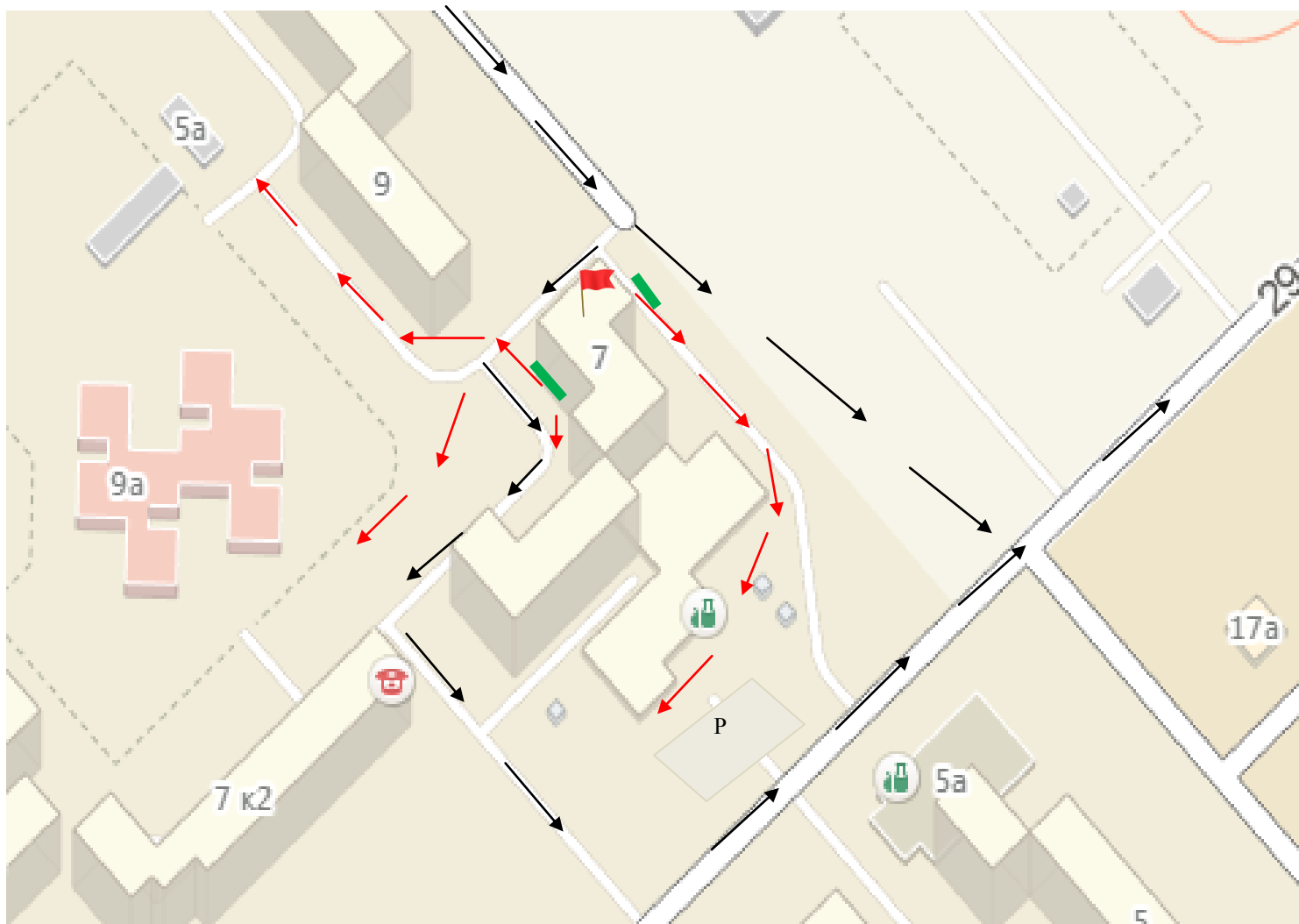
1.3.3. здание 3 - г. Ярославль, ул.А. Невского, д.3, кор.2.










-  - жилая застройка
-  - проезжая часть
-  - въезд/выезд грузовых транспортных средств
-  - движение детей на территории образовательного учреждения
-  - место разгрузки/погрузки
-  - парковка
-  - ЦДТ «Юность»

1.3. План – схема путей движения транспортных средств к местам разгрузки/погрузки и рекомендуемых безопасных путей передвижения обучающихся по территории:

1.3.4. здание 4 - г. Ярославль, ул. Строителей, д.7.



-  - жилая застройка
-  - проезжая часть
-  - въезд/выезд грузовых транспортных средств
-  - движение детей на территории образовательного учреждения
-  - место разгрузки/погрузки
-  - парковка
-  - ЦДТ «Юность»



**Пояснительная записка к паспорту дорожной  
безопасности муниципального образовательного учреждения дополнительного  
образования Центр детского творчества «Юность»**

1. Паспорт дорожной безопасности муниципального образовательного учреждения (далее – Паспорт) предназначен для отображения информации о муниципальном образовательном учреждении дополнительного образования Центр детского творчества «Юность» (далее – ОУ) с точки зрения обеспечения безопасности учащихся на этапах их перемещения «дом – ЦДТ «Юность» – дом», для использования педагогическим коллективом и сотрудниками Госавтоинспекции в работе по разъяснению безопасного передвижения и поведения учащихся на улично-дорожной сети вблизи Центра детского творчества «Юность» и на маршруте «центр детского творчества «Юность» – дом», для подготовки мероприятий по предупреждению детского дорожно-транспортного травматизма.

Паспорт ведется ответственным сотрудником муниципального образовательного учреждения совместно с сотрудниками отдела ГИБДД УМВД по Ярославской области. Паспорт содержит план-схему расположения ОУ, на котором обозначены пути движения транспортных средств и учащихся в или из образовательного учреждения. Паспорт включает в себя информацию, позволяющую оценить положение дел в ОУ, по обеспечению безопасности обучающихся и профилактике детского дорожно-транспортного травматизма.

**1. Образцы схем МОУ ДО «Центр детского творчества «Юность»:**

1.1. План – схема района расположения ОУ пути движения транспортных средств и учащихся:

- 1.1.1. здание 1 - г. Ярославль, ул. Пионерская, д.19;
- 1.1.2. здание 2 - г. Ярославль, Ленинградский пр-т, д. 45а;
- 1.1.3. здание 3 - г. Ярославль, ул.А. Невского, д.3 кор.2;
- 1.1.4. здание 4 - г. Ярославль, ул. Строителей, д. 7.

1.2. План-схема организации дорожного движения в непосредственной близости от ОУ с размещением соответствующих технических средств, маршруты движения учащихся и расположение парковочных мест:

- 1.2.1. здание 1 - г. Ярославль, ул. Пионерская, д.19;
- 1.2.2. здание 2 - г. Ярославль, Ленинградский пр-т, д. 45а;
- 1.2.3. здание 3 - г. Ярославль, ул.А. Невского, д.3 кор.2;
- 1.2.4. здание 4 - г. Ярославль, ул. Строителей, д. 7.

1.3. План – схема путей движения транспортных средств к местам разгрузки/погрузки и рекомендуемых безопасных путей передвижения учащихся по территории:

- 1.3.1. здание 1 - г. Ярославль, ул. Пионерская, д.19;
- 1.3.2. здание 2 - г. Ярославль, Ленинградский пр-т, д. 45А;
- 1.3.3. здание 3 - г. Ярославль, ул.А. Невского, д.3 кор.2;
- 1.3.4. здание 4 - г. Ярославль, ул. Строителей, д. 7.

## 2. Пояснительная записка

Представленные схемы необходимы для общего представления о районе расположения Центра детского творчества «Юность»

Территория, указанная на схемах включает в себя:

- образовательное учреждение;
- здания, расположенные вблизи образовательного учреждения;
- автомобильные дороги и тротуары.

На схемах обозначено:

- расположение жилых домов, зданий и сооружений;
- сеть автомобильных дорог;
- пути движения транспортных средств;
- пути движения обучающихся в / из образовательного учреждения;
- пешеходные переходы;
- названия улиц и нумерация домов.

Схемы 1.1 отображают районы расположения;

- здания 1 по адресу: ул. Пионерская, д.19;
- здания 2 по адресу: г. Ярославль, Ленинградский пр-т, д. 45А;
- здания 3 по адресу: г. Ярославль, ул.А. Невского, д.3/2;
- здания 4 по адресу: г. Ярославль, ул. Строителей, 7.

Он определяется группой жилых домов, зданий, расположенных вблизи ОУ и улично-дорожной сетью.

На схеме обозначены:

- безопасные пути движения учащихся от дома к ОУ и обратно;
- направление движения транспортных средств по проезжей части;
- остановки общественного транспорта.

Схемы 1.2 отображают:

– здания 1-4 ЦДТ «Юность» с указанием территории, принадлежащей непосредственно ОУ;

– пути движения учащихся в непосредственной близости образовательного учреждения,

- металлическое ограждение у входа в образовательное учреждение;
- забор, отделяющий двор ЦДТ «Юность»;
- автомобильные дороги и тротуары;
- пешеходный переход на подходах к ОУ;

Схемы 1.3 отображают движение транспортных средств к местам погрузки / разгрузки и рекомендуемые пути передвижения учащихся у зданий 1-4 ЦДТ «Юность».

Оригинал Паспорта хранится в МОУ ДО «Центр детского творчества «Юность», копия - в ГИБДД УМВД по Ярославской области.

